

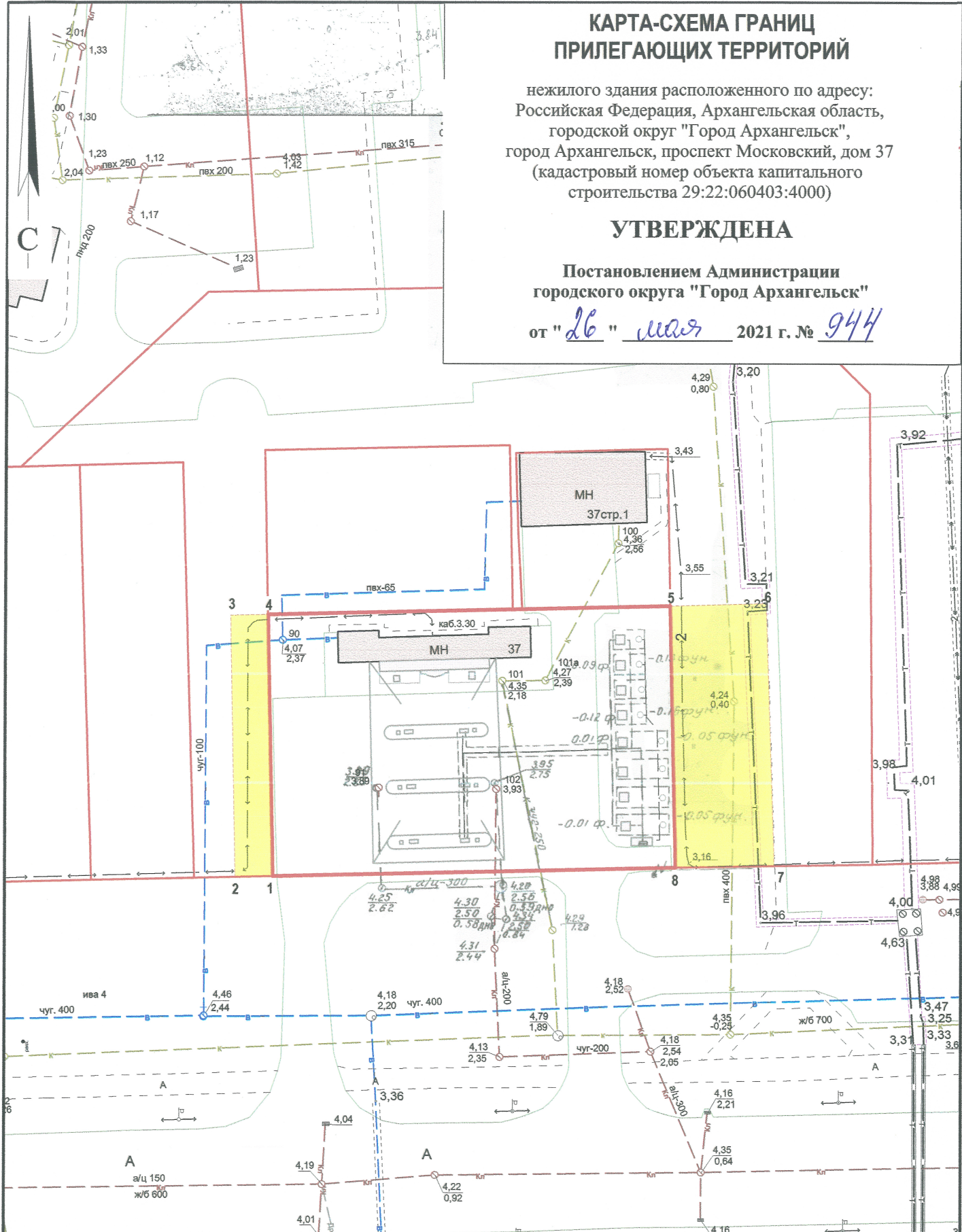
# КАРТА-СХЕМА ГРАНИЦ ПРИЛЕГАЮЩИХ ТЕРРИТОРИЙ

нежилого здания расположенного по адресу:  
Российская Федерация, Архангельская область,  
городской округ "Город Архангельск",  
город Архангельск, проспект Московский, дом 37  
(кадастровый номер объекта капитального  
строительства 29:22:060403:4000)

**УТВЕРЖДЕНА**

Постановлением Администрации  
городского округа "Город Архангельск"



от "26" мая 2021 г. № 944



## Система координат МСК-29

Обозначение характерных точек границ	координаты, м	
	X	Y
1	650716.05	2523514.67
2	650715.72	2523509.23
3	650753.77	2523506.95
4	650754.10	2523512.39
5	650757.60	2523570.80
6	650758.49	2523584.72
7	650720.41	2523587.38
8	650719.55	2523573.08

## УСЛОВНЫЕ ОБОЗНАЧЕНИЯ:

-  изображение границ земельного участка по проспекту Московскому, дом 37
-  изображение границ прилегающих территорий

Масштаб 1 : 750